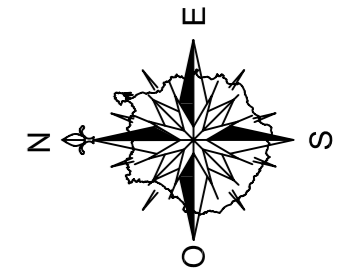
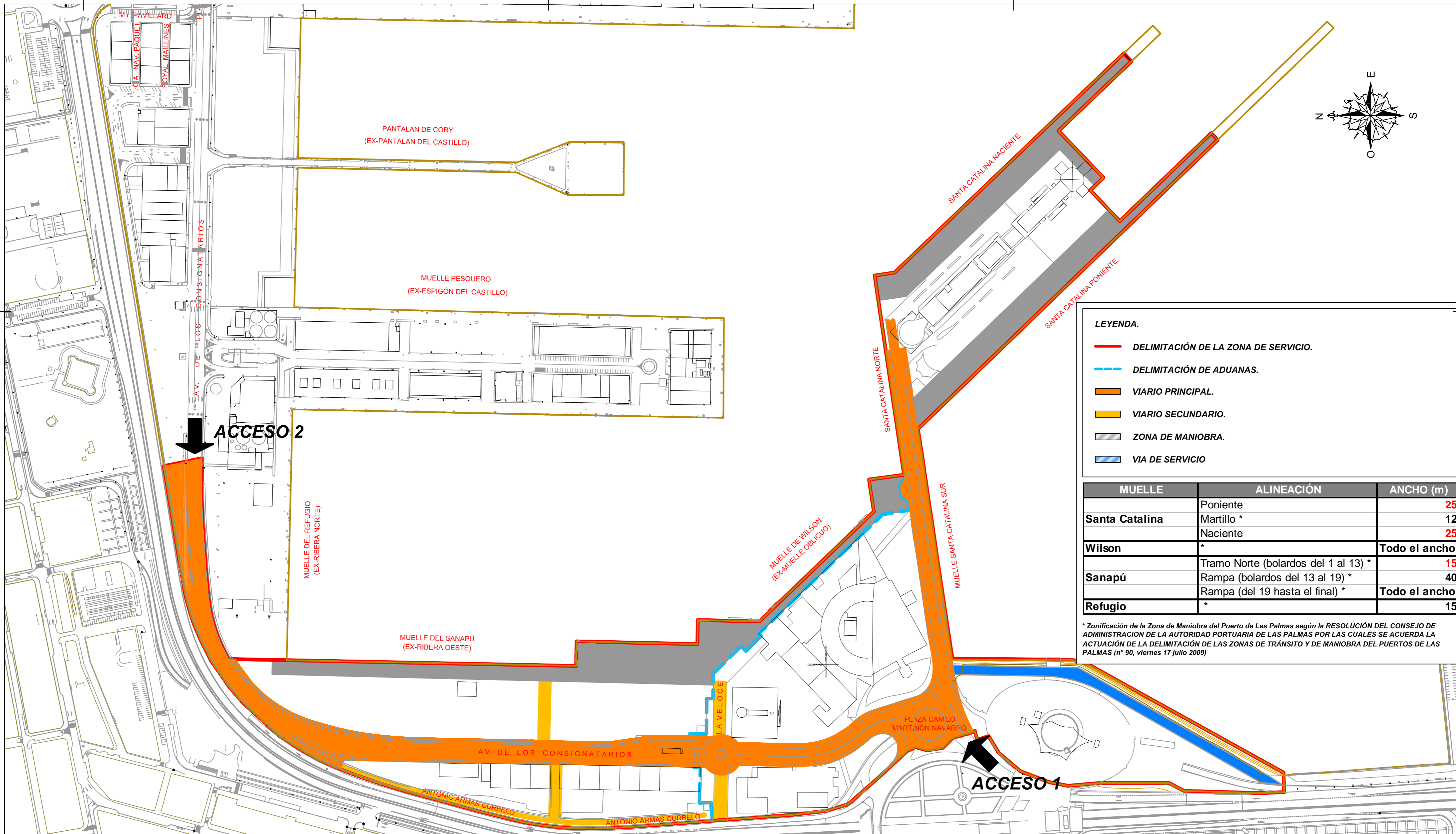
 <h2 style="text-align: center;">Puertos de Las Palmas</h2> <p style="text-align: center;">Autoridad Portuaria de Las Palmas - Subdirección y Área de Ordenación Portuaria</p>		
<p>TÍTULO DEL PROYECTO: PLAN ESPECIAL DE ORDENACIÓN DE LA ZONA DE SERVICIO DEL PUERTO DE LAS PALMAS INCLUIDA EN EL ÁMBITO SG-DEL (ANTERIOR OAS-06). DOCUMENTO PARA APROBACIÓN DEFINITIVA.</p>	<p>ESCALA: 1:15.000</p>	<p>PLANO Nº: 1.01</p>
<p>DESIGNACIÓN DEL PLANO: SITUACIÓN Y ENCAJE TERRITORIAL-URBANO.</p>		<p>FECHA: JUNIO 2013</p>
<p>INGENIERO TÉCNICO DE OBRAS PÚBLICAS D. JOSÉ RAMÓN GONZÁLEZ MORALES</p>	<p>INGENIERO DE CAMINOS, CANALES Y PUERTOS D. ESTEBAN DEL NERO BENEÍTEZ</p>	<p>DIRECTOR DE LA AUTORIDAD PORTUARIA D. JOSÉ MIGUEL PINTADO JOGA</p>



LEYENDA.

	DELIMITACIÓN DE LA ZONA DE SERVICIO.
	DELIMITACIÓN DE ADUANAS.

Puertos de Las Palmas		
Autoridad Portuaria de Las Palmas - Subdirección y Área de Ordenación Portuaria		
TÍTULO DEL PROYECTO: PLAN ESPECIAL DE ORDENACIÓN DE LA ZONA DE SERVICIO DEL PUERTO DE LAS PALMAS INCLUIDA EN EL ÁMBITO SG-DEL (ANTERIOR OAS-06). DOCUMENTO PARA APROBACIÓN DEFINITIVA.	ESCALA: 1:2.500	PLANO Nº: 1.02
DESIGNACIÓN DEL PLANO: DELIMITACIÓN DEL ÁREA.	FECHA: JUNIO 2013	
INGENIERO TÉCNICO DE OBRAS PÚBLICAS D. JOSÉ RAMÓN GONZÁLEZ MORALES	INGENIERO DE CAMINOS, CANALES Y PUERTOS D. ESTEBAN DEL NERO BENEÍTEZ	DIRECTOR DE LA AUTORIDAD PORTUARIA D. JOSÉ MIGUEL PINTADO JOGA

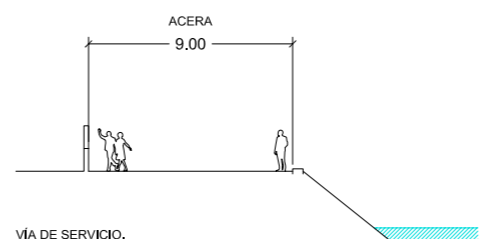
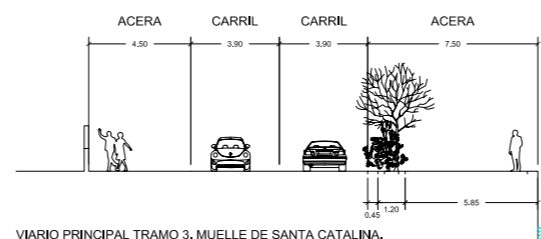
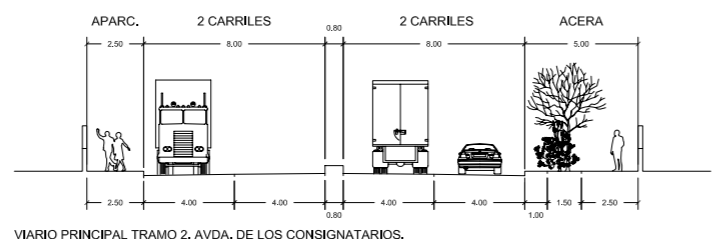
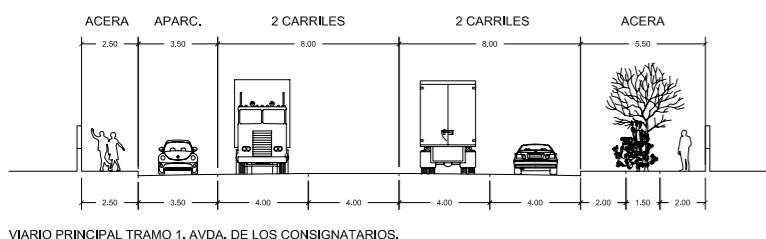


LEYENDA.

- DELIMITACIÓN DE LA ZONA DE SERVICIO.
- - - DELIMITACIÓN DE ADUANAS.
- VIARIO PRINCIPAL.
- VIARIO SECUNDARIO.
- ZONA DE MANIOBRA.
- VIA DE SERVICIO

MUELLE	ALINEACIÓN	ANCHO (m)
Santa Catalina	Poniente	25
	Martillo *	12
	Naciente	25
Wilson	*	Todo el ancho
Sanapú	Tramo Norte (bolardos del 1 al 13) *	15
	Rampa (bolardos del 13 al 19) *	40
Refugio	Rampa (del 19 hasta el final) *	Todo el ancho
	*	15

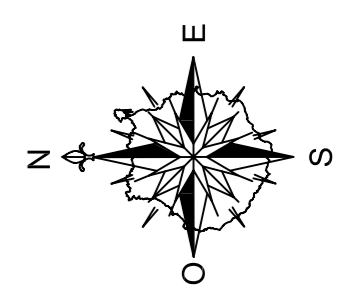
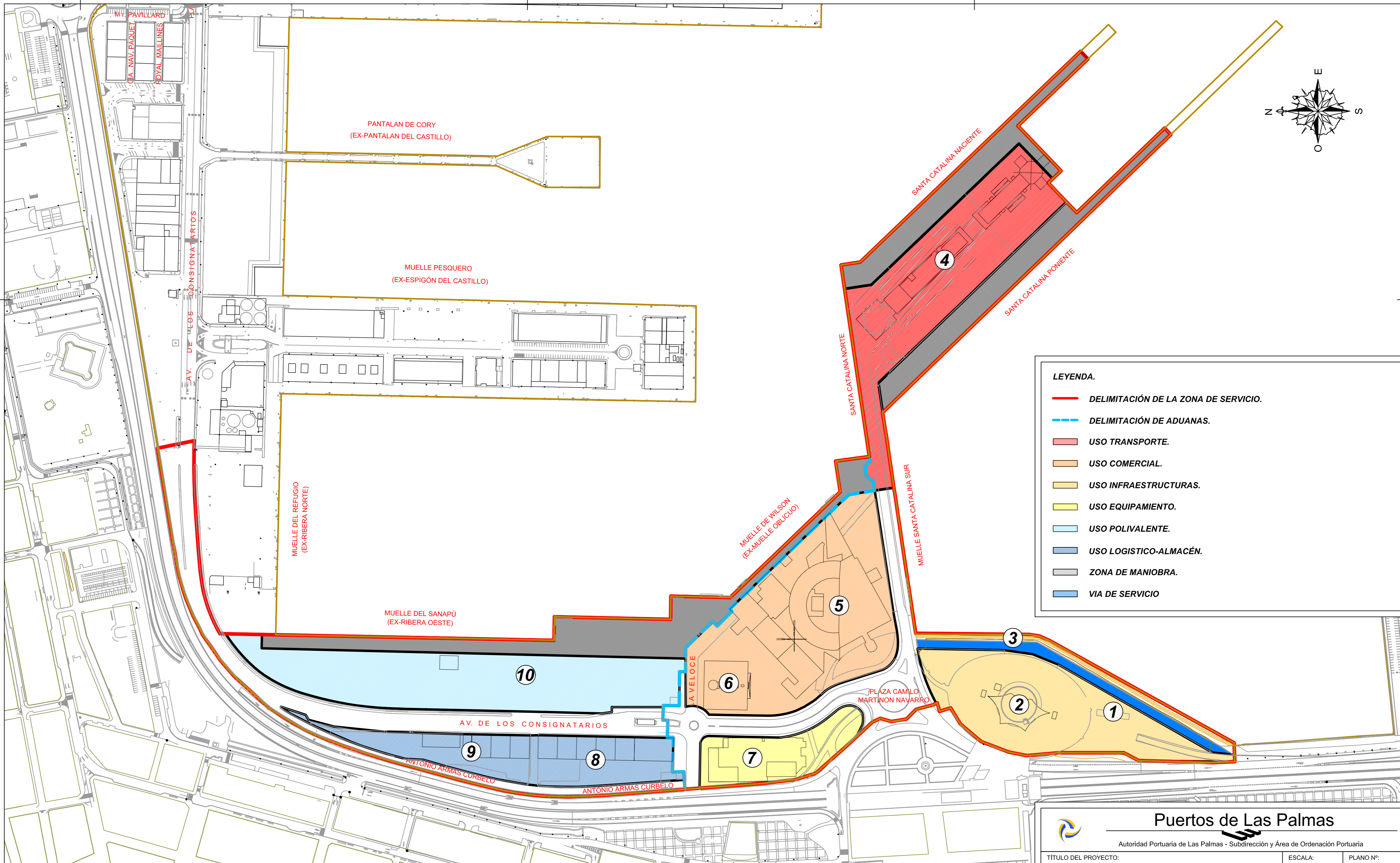
* Zonificación de la Zona de Maniobra del Puerto de Las Palmas según la RESOLUCIÓN DEL CONSEJO DE ADMINISTRACIÓN DE LA AUTORIDAD PORTUARIA DE LAS PALMAS POR LAS CUALES SE ACUERDA LA ACTUACIÓN DE LA DELIMITACIÓN DE LAS ZONAS DE TRÁNSITO Y DE MANIOBRA DEL PUERTOS DE LAS PALMAS (nº 90, viernes 17 julio 2009)



Puertos de Las Palmas

Autoridad Portuaria de Las Palmas - Subdirección y Área de Ordenación Portuaria

TÍTULO DEL PROYECTO: PLAN ESPECIAL DE ORDENACIÓN DE LA ZONA DE SERVICIO DEL PUERTO DE LAS PALMAS INCLUIDA EN EL ÁMBITO SG-DEL (ANTERIOR OAS-06). DOCUMENTO PARA APROBACIÓN DEFINITIVA.	ESCALA: 1:2.500	PLANO Nº: 1.03
DESIGNACIÓN DEL PLANO: INFRAESTRUCTURA VIARIA Y ZONAS DE MANIOBRA.	FECHA: JUNIO 2013	
INGENIERO TÉCNICO DE OBRAS PÚBLICAS D. JOSÉ RAMÓN GONZÁLEZ MORALES	INGENIERO DE CAMINOS, CANALES Y PUERTOS D. ESTEBAN DEL NERO BENEÍTEZ	DIRECTOR DE LA AUTORIDAD PORTUARIA D. JOSÉ MIGUEL PINTADO JOGA



LEYENDA.

- DELIMITACIÓN DE LA ZONA DE SERVICIO.
- - - DELIMITACIÓN DE ADUANAS.
- USO TRANSPORTE.
- USO COMERCIAL.
- USO INFRAESTRUCTURAS.
- USO EQUIPAMIENTO.
- USO POLIVALENTE.
- USO LOGISTICO-ALMACÉN.
- ZONA DE MANIOBRA.
- VIA DE SERVICIO

Puertos de Las Palmas

Autoridad Portuaria de Las Palmas - Subdirección y Área de Ordenación Portuaria

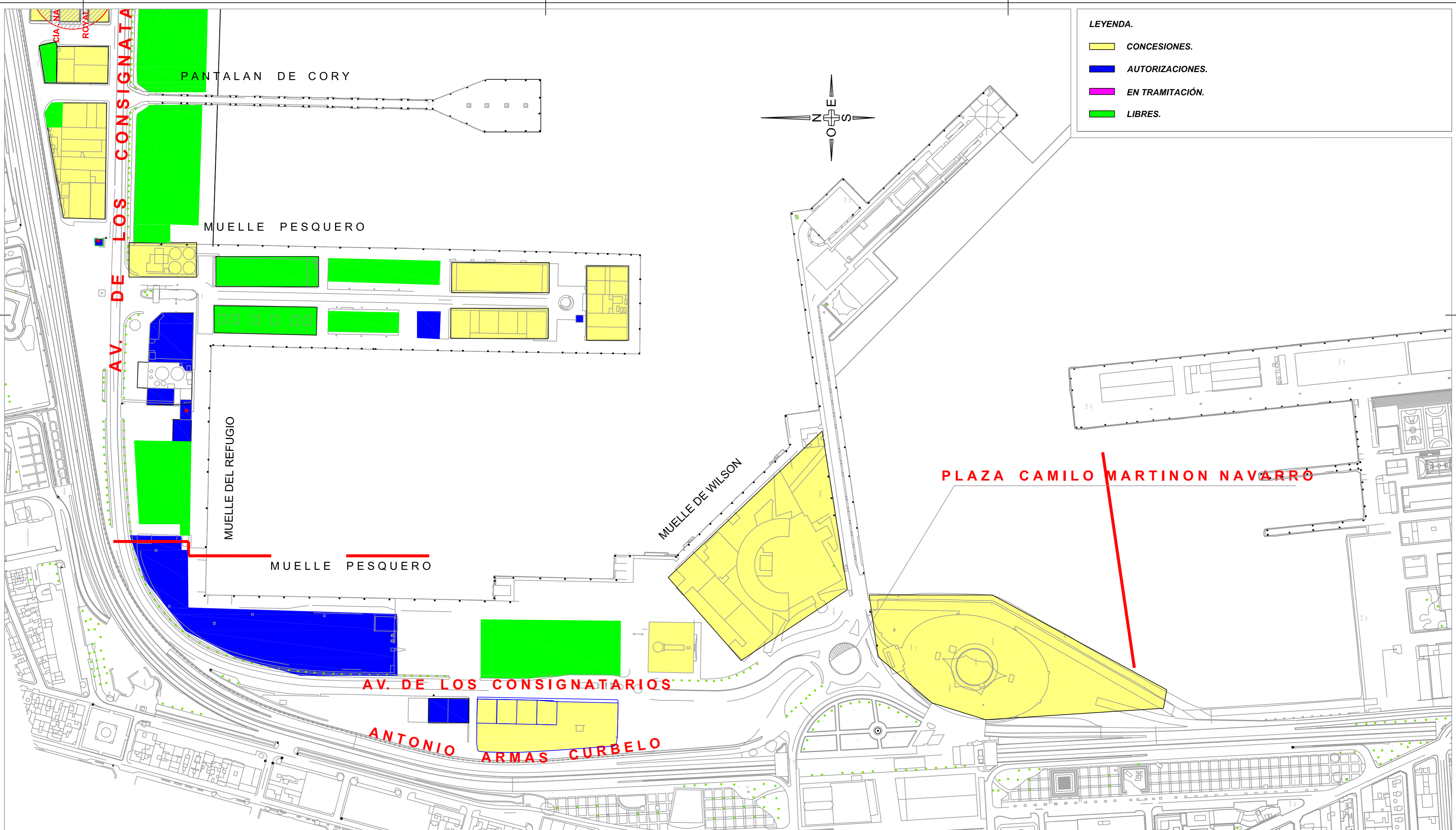
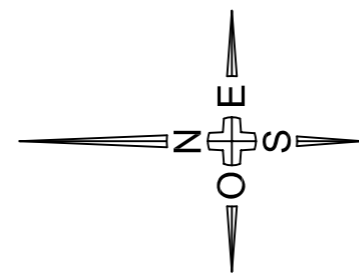
TÍTULO DEL PROYECTO: PLAN ESPECIAL DE ORDENACIÓN DE LA ZONA DE SERVICIO DEL PUERTO DE LAS PALMAS INCLUIDA EN EL ÁMBITO SG-DEL (ANTERIOR OAS-06). DOCUMENTO PARA APROBACIÓN DEFINITIVA.	ESCALA: 1:2.500	PLANO Nº: 1.04
DESIGNACIÓN DEL PLANO: ZONIFICACIÓN POR USOS.		FECHA: JUNIO 2013
INGENIERO TÉCNICO DE OBRAS PÚBLICAS D. JOSÉ RAMÓN GONZÁLEZ MORALES	INGENIERO DE CAMINOS, CANALES Y PUERTOS D. ESTEBAN DEL NERO BENEÍTEZ	DIRECTOR DE LA AUTORIDAD PORTUARIA D. JOSÉ MIGUEL PINTADO JOGA



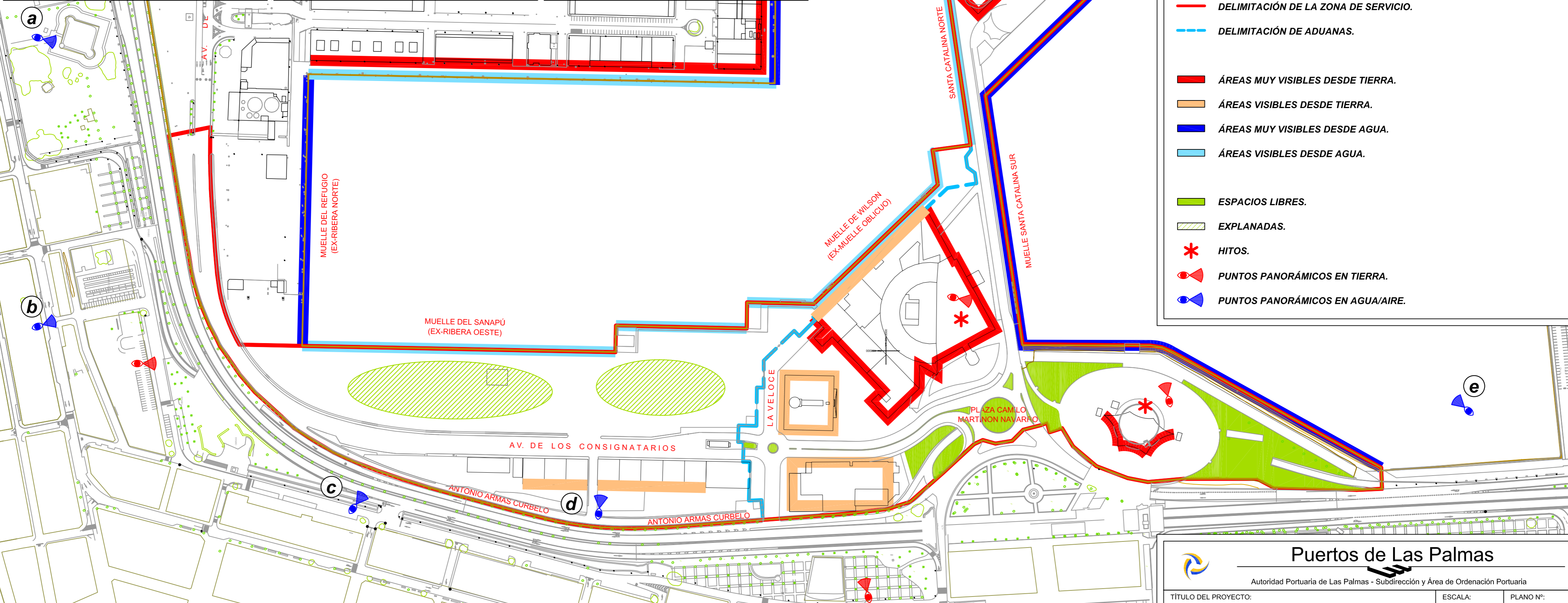
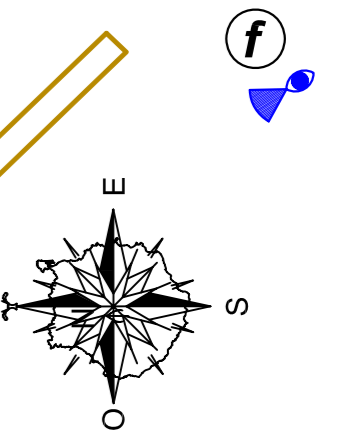
1.- GRUA TITÁN. 2.- INTERCAMBIADOR Y PLAZA DE CANARIAS. 3.- MARQUESINA. 4.- TERMINAL DE CRUCEROS. 5.- C.C. EL MUELLE. 6.- EDIFICIO DE LA FUNDACIÓN PUERTOS DE LAS PALMAS. 7.- EDIFICIO DE APARCAMIENTOS. 8.- CENTRO LOGÍSTICO DE CRUZ ROJA INTERNACIONAL. 9.- EDIFICIO PROGRAMA MUNDIAL DE ALIMENTOS. 10.- EXPLANADAS DEL MUELLE DEL SANAPÚ.

LEYENDA.

- CONCESIONES.
- AUTORIZACIONES.
- EN TRAMITACIÓN.
- LIBRES.




Puertos de Las Palmas Autoridad Portuaria de Las Palmas - Subdirección y Área de Ordenación Portuaria		
TÍTULO DEL PROYECTO: PLAN ESPECIAL DE ORDENACIÓN DE LA ZONA DE SERVICIO DEL PUERTO DE LAS PALMAS INCLUIDA EN EL ÁMBITO SG-DEL (ANTERIOR OAS-06). DOCUMENTO PARA APROBACIÓN DEFINITIVA.	ESCALA: 1:2.500	PLANO Nº: 1.05
DESIGNACIÓN DEL PLANO: OCUPACIÓN DEL DOMINIO PÚBLICO.		FECHA: JUNIO 2013
INGENIERO TÉCNICO DE OBRAS PÚBLICAS D. JOSÉ RAMÓN GONZÁLEZ MORALES	INGENIERO DE CAMINOS, CANALES Y PUERTOS D. ESTEBAN DEL NERO BENEÍTEZ	DIRECTOR DE LA AUTORIDAD PORTUARIA D. JOSÉ MIGUEL PINTADO JOGA



LEYENDA.

- DELIMITACIÓN DE LA ZONA DE SERVICIO.
- - - DELIMITACIÓN DE ADUANAS.
- ÁREAS MUY VISIBLES DESDE TIERRA.
- ÁREAS VISIBLES DESDE TIERRA.
- ÁREAS MUY VISIBLES DESDE AGUA.
- ÁREAS VISIBLES DESDE AGUA.
- ESPACIOS LIBRES.
- EXPLANADAS.
- * HITOS.
- PUNTOS PANORÁMICOS EN TIERRA.
- PUNTOS PANORÁMICOS EN AGUA/AIRE.





Puertos de Las Palmas

Autoridad Portuaria de Las Palmas - Subdirección y Área de Ordenación Portuaria

TÍTULO DEL PROYECTO: PLAN ESPECIAL DE ORDENACIÓN DE LA ZONA DE SERVICIO DEL PUERTO DE LAS PALMAS INCLUIDA EN EL ÁMBITO SG-DEL (ANTERIOR OAS-06). DOCUMENTO PARA APROBACIÓN DEFINITIVA.	ESCALA: 1:2.500	PLANO N°: 1.06
DESIGNACIÓN DEL PLANO: PAISAJE PORTUARIO Y PERCEPCIÓN URBANA DEL PUERTO.		FECHA: JUNIO 2013
INGENIERO TÉCNICO DE OBRAS PÚBLICAS D. JOSÉ RAMÓN GONZÁLEZ MORALES	INGENIERO DE CAMINOS, CANALES Y PUERTOS D. ESTEBAN DEL NERO BENÉITEZ	DIRECTOR DE LA AUTORIDAD PORTUARIA D. JOSÉ MIGUEL PINTADO JOGA